

**RAPORT Z CZYNNOSCI KONTROLNYCH
NR 11/ 321/0117/13**

R-01/167

(nr woj./nr dzialania/ nr rap./rok)

PROGRAM ROZWOJU OBSZARÓW WIEJSKICH NA LATA 2007-2013




ZNAK SPRAWY UM11-6921-UM1100033/09 DPOW-K.052.403.2013	NR IDENTYFIKACYJNY								
	0	6	3	0	6	5	7	2	1

I. DANE NA TEMAT KONTROLI (wg UM)

Nazwa dzialania:	321 - Podstawowe uslugi dla gospodarki i ludnosci wiejskiej	Data otrzymania zlecenia	30/09/2013 dd/mm/rrrr
Rodzaj kontroli	<ol style="list-style-type: none"> 1. Wizytacja w miejscu na zlecenie <input checked="" type="checkbox"/> 2. Kontrola na miejscu w wyniku typowania <input type="checkbox"/> 3. Kontrola zadania w trakcie realizacji <input type="checkbox"/> 4. Rekontrola <input type="checkbox"/> 5. Inne czynnosci kontrolne <input type="checkbox"/> 		
Kontrola dotyczy nw. etapu obslugi wniosku:	<ol style="list-style-type: none"> 1. Wniosek o przyznanie pomocy <input type="checkbox"/> 2. Wniosek o platnosc <input checked="" type="checkbox"/> 3. Etap ex-post <input type="checkbox"/> 		
2. Przeprowadzajacy	Urząd Marszałkowski Województwa Pomorskiego		

DANE PODMIOTU KONTROLOWANEGO

Nazwa podmiotu kontrolowanego	Gmina Miejska Skórcz		
	NIP	5 9 2 1 0 0 4 4 9 0	REGON 0 0 0 5 2 7 5 6 9
	Województwo	pomorskie	
	Powiat/gmina	starogardzki	Skórcz
	Miejscowość/kod	Skórcz	83-220
	Ulica/nr domu /lokalu/dzialki	dzialka 171, 180, 181, 182/3, 182/4, 183/2, 184, 186, 189/3, 190, 196, 198, 202, 203, 208, 210, 211, 212, 217, 219/3, 220, 221, 222, 223, 225, 226/2, 227, 232/1, 232/2, 233, 234, 235, 236, 239, 240, 244, 245, 249, 253, 258, 260, 261, 262, 263/1, 263/2, 267, 290, 291, 292, 294, 295, 296, 297, 298/1, 298/2, 299, 300, 301, 302, 303, 305, 306, 307, 308, 317, 318, 319, 320, 322/3, 323/2, 325/1, 325/2, 326, 327, 328, 329, 330, 331, 332, 333, 334, 336/1, 336/2, 356, 357, 358, 359, 360, 364, 366, 371, 373/1, 374/2, 375, 376, 378/1, 452/2, 452/6, 480/12, 482, 484, 485/1, 485/5, 485/6, 485/7, 485/8, 486, 492/15, 492/18, 494, 495, 497, 498, 499/3, 499/4, 499/7, 500/1, 500/2, 503/1, 504/1, 505, 510/1, 510/2, 511/1, 511/3, 512/1, 514/1, 516, 518, 519, 521, 522/1, 522/3, 522/5, 522/6, 523/2, 525, 530, 531, 532, 533, 534, 535, 536, 537, 538/1, 538/2, 539, 540, 543/1, 544, 545, 546, 547, 548, 549, 550, 551, 552, 553, 554, 555, 556, 558, 559, 560, 561, 562/1, 563, 564, 565, 566, 573, 574, 575, 576, 979, 989/15, 989/17, 989/20, 989/23, 990, 996, 998/1, 998/2, 998/3, 1009, 1034, 1035, 1036, 1037, 1038, 1039, 1040, 1041, 1071, 1086, 1111, 1112, 1133 7/2, 7/3, 7/4, 8, 12, 14, 15, 16, 17, 18, 24, 25, 26, 27/1, 27/2, 28, 29, 30, 31, 32, 33, 34, 35, 36, 37, 38, 40, 41, 42, 44, 45, 46, 47, 49/1, 50, 51, 52, 57, 60, 62, 63, 64, 65, 66, 67, 68/1, 68/2, 69, 70, 71, 72/2, 73, 74, 75, 76, 77, 78, 79, 80, 81, 83, 84, 85, 86/4, 116, 123, 126, 127/1, 129, 132, 133, 134, 135, 136, 137, 139, 275/1, 276, 277/1, 278, 281/2, 285, 286, 289, 1011, 1044, 1047, 1050, 1084, 1085, 1126., obręb geodezyjny nr 0001	
	Tel.	nd	Fax
E-mail	nd		
2. Siedziba i adres podmiotu kontrolowanego	Województwo	pomorskie	
	Powiat/gmina	starogardzki	Skórcz

Podpis podmiotu kontrolowanego	BURMISTRZ  Ryszard Dąbek	Podpisy kontrolujących	PODINSPEKTOR  Marzena Trynda
			STARSZY SPECJALISTA  Konrad Rajdys

	Miejscowość/kod	Skórcz	83-220	
	Ulica i nr domu/lokalu	Główna 40		
	Tel.	58 582 47 54	Fax	58 582 46 74
	E-mail	miasto@skorcz.pl		

Podpis podmiotu kontrolowanego	BURMISTRZ  Ryszard Dąbek	Podpisy kontrolujących	PODINSPEKTOR  Małgorzata Trynda
			STARSZY SPECJALISTA  Konrad Hajdiss

III. OSOBA UPOWAŻNIONA DO REPREZENTACJI (PEŁNOMOCNIK/OSOBA REPREZENTUJĄCA)

-1.	Imię i Nazwisko	Ryszard Dąbek	Stanowisko/funkcja	Burmistrz
2.	Imię i Nazwisko	Janusz Kaczyński	Stanowisko/funkcja	Kierownik Referatu

Informacje uzyskane w wyniku kontroli stanowią dane osobowe w rozumieniu przepisów ustawy z dnia 29 sierpnia 1997 r. o ochronie danych osobowych i podlegają ochronie na podstawie przepisów tej ustawy (DzU z 2002 r., nr 101, poz. 926 ze zm.).

IV. POWIADOMIENIE O CZYNNOŚCIACH KONTROLNYCH

1.	Powiadomienie o kontroli TAK <input checked="" type="checkbox"/> NIE <input type="checkbox"/>	Sposób powiadomienia	Data	Osoba powiadamiana	Osoba powiadamiająca	
		Telefon				<input checked="" type="checkbox"/>
		List polecony				<input type="checkbox"/>
		Inne				<input type="checkbox"/>
		03/10/2013	Ryszard Dąbek	Marzena Trynda		

V. PRZEPROWADZENIE CZYNNOŚCI KONTROLNYCH

1.	Kontrola została zrealizowana? TAK <input checked="" type="checkbox"/> NIE <input type="checkbox"/>	Jeśli NIE podać przyczynę: ND
----	--	-------------------------------

VI. DANE OSOBOWE OSÓB UCZESTNICZĄCYCH W CZYNNOŚCIACH KONTROLNYCH

1.	Kontrolujący	Imię	Nazwisko	Nr upoważnienia i data jego wystawienia
	Kierownik zespołu kontrolnego:	Marzena	Trynda	DO-Z0.87.990.2012 z dnia 28.12.2012
	Członek zespołu:	Konrad	Gajdiss	DO-Z0.87.988.2012 z dnia 28.12.2012
2.	Podmiot kontrolowany	Imię	Nazwisko	Rodzaj i nr dokumentu tożsamości
		Ryszard	Dąbek	Dowód osobisty: AJF 539821
		Janusz	Kaczyński	Dowód osobisty: AKG 977207

VII. UWAGI

Uwagi kontrolujących: ND

Podpis podmiotu kontrolowanego	BURMISTRZ <i>Ryszard Dąbek</i>	Podpisy kontrolujących	PODINSPEKTOR <i>Trynda</i> Marzena Trynda
			STARSZY SPECJALISTA <i>Gajdiss</i> Konrad Gajdiss

VIII. ZAŁĄCZNIKI DO RAPORTU Z CZYNNOŚCI KONTROLNYCH

1.	Załącznik nr 1. Lista kontrolna do Raportu z czynności kontrolnych Program Rozwoju Obszarów Wiejskich na lata 2007-2013 - wizytacja w miejscu K-03/W/167.
2.	Załącznik nr 2. Zgodność lokalizacji operacji.
3.	Załącznik nr 3. Zgodność zestawienia rzeczowo-finansowego z zakresem realizacji operacji.
4.	Załącznik nr 4. Dokumentacja zdjęciowa.
5.	Załącznik nr 5 Lista elementów do sprawdzenia podczas wizytacji w miejscu
6.	Załącznik nr 6 Upoważnienie
7.	
8.	
9.	
10.	

Podpis podmiotu kontrolowanego

BURMISTRZ*Ryszard Dąbek*

Podpisy kontrolujących

PODINSPEKTOR

Trynda
Mieczysław Trynda

ARSZY SPECJALISTA

Gajdys
Konrad Gajdys


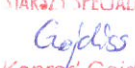


Czynności kontrolne przeprowadzone są na podstawie art. 30 ust. 1 ustawy z dnia 7 marca 2007 r. o wspieraniu rozwoju obszarów wiejskich z udziałem środków Europejskiego Funduszu Rolnego na rzecz Rozwoju Obszarów Wiejskich (DzU nr 64, poz. 427 ze zm.) oraz w trybie określonym w Rozporządzeniu Ministra Rolnictwa i Rozwoju Wsi z dnia 31 sierpnia 2007 r. w sprawie szczegółowych warunków i trybu przeprowadzania kontroli na miejscu i wizytacji w miejscu w ramach Programu Rozwoju Obszarów Wiejskich 2007-2013 (DzU nr 168, poz. 1181 ze zm.).


Pouczenie:

zgodnie z rozporządzeniem Ministra Rolnictwa i Rozwoju Wsi z dnia 31 sierpnia 2007 r. w sprawie szczegółowych warunków i trybu przeprowadzania kontroli na miejscu i wizytacji w miejscu w ramach Programu Rozwoju Obszarów Wiejskich na lata 2007-2013 (DzU nr 168, poz. 1181 ze zm.), Podmiot kontrolowany ma możliwość:

- przekazania jednostce kontrolującej podpisanego raportu w terminie 7 dni od dnia jego otrzymania albo,
- zgłoszenia na piśmie zastrzeżeń co do ustaleń zawartych w raporcie (zgłoszenia należy dokonać przed podpisaniem raportu, w terminie 7 dni od dnia jego otrzymania) albo,
- odmawiając podpisania raportu, złożyć w terminie 7 dni od dnia otrzymania raportu albo od dnia otrzymania stanowiska o nieuwzględnieniu w całości lub części zgłoszonych zastrzeżeń, pisemne wyjaśnienie tej odmowy.

Jeżeli jednostka kontrolująca nie otrzyma w terminie podpisanego raportu ani umotywowanych zastrzeżeń, uznaje się że podmiot kontrolowany odmówił podpisania raportu.




Data rozpoczęcia i zakończenia czynności kontrolnych	07/10/2013 godz. 10:00		09/10/2013 godz. 15:50
	data i godzina rozpoczęcia czynności kontrolnych		data i godzina zakończenia czynności kontrolnych
Przerwy w wykonywaniu czynności kontrolnych	ND		
	okresy przerw w wykonywaniu czynności kontrolnych		
Data i miejsce sporządzenia Raportu	14/10/2013		Gdańsk
	dd/mm/rrrr		Miejsce sporządzenia Raportu z czynności kontrolnych
Kontrolujący	Imię	Nazwisko	Podpis
	Marzena	Trynda	 PODINSPEKTOR Marzena Trynda
	Konrad	Gajdiss	 STARSZY SPECJALISTA Konrad Gajdiss
Podmiot kontrolowany	21.10.2013 r.		 BURMISTRZ Ryszard Dąbek
	data podpisania Raportu		podpis
	16.10.2013 r.		 BURMISTRZ Ryszard Dąbek
	data otrzymania Raportu		podpis

Znak sprawy:	UM11-6921-UM1100033/09 DPOW-K.052.403.2013	K-03/W/167
 <p style="text-align: center;">LISTA KONTROLNA DO RAPORTU Z CZYNNOŚCI KONTROLNYCH PROGRAM ROZWOJU OBSZARÓW WIEJSKICH NA LATA 2007-2013 WIZYTACJA W MIEJSCU</p>		

Nr Raportu z czynności kontrolnych 11/ 321/0117/13	Z dnia 14/10/2013
--	-----------------------------

Oś	Oś 3	Wniosek o płatność
Działanie	321 Podstawowe usługi dla gospodarki i ludności wiejskiej	

Lp.	Przedmiot weryfikacji	Dane podmiotu kontrolowanego		Ocena zgodności ze stanem faktycznym			Uwagi kontrolujących
		Jedn. miary	Ilość	TAK	NIE	ND	
I. WERYFIKACJA REALIZACJI OPERACJI.							
1.	Zgodność lokalizacji operacji.		województwo pomorskie, powiat starogardzki, gmina miejska Skórcz, miejscowość Skórcz, działka 171, 180, 181, 182/3, 182/4, 183/2, 184, 186, 189/3, 190, 196, 198, 202, 203, 208, 210, 211, 212, 217, 219/3, 220, 221, 222, 223, 225, 226/2, 227, 232/1, 232/2, 233, 234, 235, 236, 239, 240, 244, 245, 249, 253, 258, 260, 261, 262, 263/1, 263/2, 267, 290, 291, 292, 294, 295, 296, 297, 298/1, 298/2, 299, 300, 301, 302, 303, 305, 306, 307, 308, 317, 318, 319, 320, 322/3, 323/2, 325/1, 325/2, 326, 327, 328, 329, 330, 331, 332, 333, 334, 336/1, 336/2, 356, 357, 358, 359, 360, 364, 366, 371, 373/1, 374/2, 375, 376, 378/1, 452/2, 452/6, 480/12, 482, 484, 485/1, 485/5, 485/6, 485/7, 485/8, 486, 492/15, 492/18, 494, 495, 497, 498, 499/3, 499/4, 499/7, 500/1, 500/2, 503/1, 504/1, 505, 510/1, 510/2, 511/1, 511/3, 512/1, 514/1, 516, 518, 519, 521, 522/1, 522/3, 522/5, 522/6, 523/2, 525, 530, 531, 532, 533, 534, 535, 536, 537, 538/1, 538/2, 539, 540, 543/1, 544, 545, 546, 547, 548, 549, 550, 551, 552, 553, 554, 555, 556, 558, 559, 560, 561, 562/1, 563, 564, 565, 566, 573, 574, 575, 576, 979, 989/15, 989/17,	<input checked="" type="checkbox"/>	<input type="checkbox"/>	<input type="checkbox"/>	Zgodnie z załącznikiem nr 2

Podpis podmiotu kontrolowanego	PODINSPEKTOR: Podpisy kontrolujących	
BURMISTRZ  Ryszard Oqbek	 Mażena Tomasz	 Krzysztof Komarc

	989/20, 989/23, 990, 996, 998/1, 998/2, 998/3, 1009, 1034, 1035, 1036, 1037, 1038, 1039, 1040, 1041, 1071, 1086, 1111, 1112, 1133 7/2, 7/3, 7/4, 8, 12, 14, 15, 16, 17, 18, 24, 25, 26, 27/1, 27/2, 28, 29, 30, 31, 32, 33, 34, 35, 36, 37, 38, 40, 41, 42, 44, 45, 46, 47, 49/1, 50, 51, 52, 57, 60, 62, 63, 64, 65, 66, 67, 68/1, 68/2, 69, 70, 71, 72/2, 73, 74, 75, 76, 77, 78, 79, 80, 81, 83, 84, 85, 86/4, 116, 123, 126, 127/1, 129, 132, 133, 134, 135, 136, 137, 139, 275/1, 276, 277/1, 278, 281/2, 285, 286, 289, 1011, 1044, 1047, 1050, 1084, 1085, 1126., obręb geodezyjny nr 0001				
--	---	--	--	--	--

Zgodność zestawienia rzeczowo-finansowego z zakresem realizacji operacji.

I. Koszty operacji.

A Budowa kanalizacji sanitarnej z przebudową sieci wodociągowej – etap IV


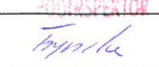

1.	Roboty instalacji wodociągowej i kanalizacyjnej	Kpl.	1	<input type="checkbox"/>	<input checked="" type="checkbox"/>	<input type="checkbox"/>	Zgodnie z załącznikiem nr 3
2.	Roboty elektryczne	Kpl.	1	<input type="checkbox"/>	<input checked="" type="checkbox"/>	<input type="checkbox"/>	Zgodnie z załącznikiem nr 3
3.	Roboty mostowe	Kpl.	1	<input type="checkbox"/>	<input type="checkbox"/>	<input checked="" type="checkbox"/>	Roboty rozliczone w etapie V
4.	Roboty drogowe	Kpl.	1	<input checked="" type="checkbox"/>	<input type="checkbox"/>	<input type="checkbox"/>	Zgodnie z załącznikiem nr 3

B Budowa kanalizacji sanitarnej z przebudową sieci wodociągowej – etap IV

1.	Roboty instalacji wodociągowej i kanalizacyjnej	Kpl.	1	<input type="checkbox"/>	<input checked="" type="checkbox"/>	<input type="checkbox"/>	Zgodnie z załącznikiem nr 3
2.	Roboty elektryczne	Kpl.	1	<input type="checkbox"/>	<input checked="" type="checkbox"/>	<input type="checkbox"/>	Zgodnie z załącznikiem nr 3
3.	Roboty mostowe	Kpl.	1	<input checked="" type="checkbox"/>	<input type="checkbox"/>	<input type="checkbox"/>	Zgodnie z załącznikiem nr 3
4.	Roboty drogowe	Kpl.	1	<input checked="" type="checkbox"/>	<input type="checkbox"/>	<input type="checkbox"/>	Zgodnie z załącznikiem nr 3




II. Koszty ogólne.

1.	Inwentaryzacja sieci i wykonanie map	Szt.	1	<input type="checkbox"/>	<input type="checkbox"/>	<input checked="" type="checkbox"/>	Zgodnie z załącznikiem nr 3
2.	Projekt techniczny	Szt.	1	<input checked="" type="checkbox"/>	<input type="checkbox"/>	<input type="checkbox"/>	Zgodnie z załącznikiem nr 3
3.	Nadzór inwestorski	Szt.	1	<input checked="" type="checkbox"/>	<input type="checkbox"/>	<input type="checkbox"/>	Zgodnie z załącznikiem nr 3
4.	Ogłoszenie prasowe o przetargu	Szt.	1	<input type="checkbox"/>	<input type="checkbox"/>	<input checked="" type="checkbox"/>	Zgodnie z załącznikiem nr 3
5.	Kserokopie projektu technicznego dla oferentów	Szt.	15	<input checked="" type="checkbox"/>	<input type="checkbox"/>	<input type="checkbox"/>	Zgodnie z załącznikiem nr 3
6.	Opłata za przyłączenie tłoczni ścieków do sieci elektroenergetycznej	Szt.	4	<input type="checkbox"/>	<input type="checkbox"/>	<input checked="" type="checkbox"/>	Zgodnie z załącznikiem nr 3

Podpis podmiotu kontrolowanego	Podpisy kontrolujących	
BURMISTRZ  Ryszard Nabeł	INSPEKTOR  Małgorzata Trynda	STARSZY SPECJALISTA  Konrad Gaidis

Uwagi kontrolujących:

Przedmiot czynności kontrolnych obejmuje zakres operacji dla I i II etapu (w dokumentacji określone jako etap IV i V)

Podpis podmiotu kontrolowanego	INSPEKTOR Podpisy kontrolujących	
BURMISTRZ  Ryszard Iqbek	 Małgorzata Tynda	STARSZY SPECJALISTA  Konrad Gaidis

Załącznik nr 2 - Zgodność lokalizacji operacji


Zgodność lokalizacji operacji wynikającej z:

Umowy nr 00027-6921-UM1100033/09 z dnia 16.12.2009 wraz z późniejszymi zmianami - lokalizacja inwestycji - województwo pomorskie, powiat starogardzki, gmina miejska Skórcz, miejscowość Skórcz, działka 171, 180, 181, 182/3, 182/4, 183/2, 184, 186, 189/3, 190, 196, 198, 202, 203, 208, 210, 211, 212, 217, 219/3, 220, 221, 222, 223, 225, 226/2, 227, 232/1, 232/2, 233, 234, 235, 236, 239, 240, 244, 245, 249, 253, 258, 260, 261, 262, 263/1, 263/2, 267, 290, 291, 292, 294, 295, 296, 297, 298/1, 298/2, 299, 300, 301, 302, 303, 305, 306, 307, 308, 317, 318, 319, 320, 322/3, 323/2, 325/1, 325/2, 326, 327, 328, 329, 330, 331, 332, 333, 334, 336/1, 336/2, 356, 357, 358, 359, 360, 364, 366, 371, 373/1, 374/2, 375, 376, 378/1, 452/2, 452/6, 480/12, 482, 484, 485/1, 485/5, 485/6, 485/7, 485/8, 486, 492/15, 492/18, 494, 495, 497, 498, 499/3, 499/4, 499/7, 500/1, 500/2, 503/1, 504/1, 505, 510/1, 510/2, 511/1, 511/3, 512/1, 514/1, 516, 518, 519, 521, 522/1, 522/3, 522/5, 522/6, 523/2, 525, 530, 531, 532, 533, 534, 535, 536, 537, 538/1, 538/2, 539, 540, 543/1, 544, 545, 546, 547, 548, 549, 550, 551, 552, 553, 554, 555, 556, 558, 559, 560, 561, 562/1, 563, 564, 565, 566, 573, 574, 575, 576, 979, 989/15, 989/17, 989/20, 989/23, 990, 996, 998/1, 998/2, 998/3, 1009, 1034, 1035, 1036, 1037, 1038, 1039, 1040, 1041, 1071, 1086, 1111, 1112, 1133

7/2, 7/3, 7/4, 8, 12, 14, 15, 16, 17, 18, 24, 25, 26, 27/1, 27/2, 28, 29, 30, 31, 32, 33, 34, 35, 36, 37, 38, 40, 41, 42, 44, 45, 46, 47, 49/1, 50, 51, 52, 57, 60, 62, 63, 64, 65, 66, 67, 68/1, 68/2, 69, 70, 71, 72/2, 73, 74, 75, 76, 77, 78, 79, 80, 81, 83, 84, 85, 86/4, 116, 123, 126, 127/1, 129, 132, 133, 134, 135, 136, 137, 139, 275/1, 276, 277/1, 278, 281/2, 285, 286, 289, 1011, 1044, 1047, 1050, 1084, 1085, 1126.

, obręb geodezyjny nr 0001 **zweryfikowano na podstawie:**

1. Projekt budowlano-wykonawczy dot. budowy sieci kanalizacji sanitarnej z przebudową sieci wodociągowej w mieście Skórcz - **Załącznik nr 4 dokumentacja zdjęciowa.**
2. Projekt budowlano-zamienny dot. budowy sieci kanalizacji sanitarnej z przebudową sieci wodociągowej w mieście Skórcz - **Załącznik nr 4 dokumentacja zdjęciowa.**
3. Decyzja zatwierdzająca projekt budowlany i udzielająca pozwolenia na budowę dot. budowy sieci kanalizacji sanitarnej z przebudową sieci wodociągowej w mieście Skórcz - **Załącznik nr dokumentacja zdjęciowa.**
4. Decyzje pozwolenia na użytkowanie dot. budowy sieci kanalizacji sanitarnej z przebudową sieci wodociągowej w mieście Skórcz - **Załącznik nr 4 dokumentacja zdjęciowa.**
5. Inwentaryzacja geodezyjna powykonawcza – oryginały map zostały złożone do WOP do UMWP
6. Oględziny miejsca realizacji projektu - **Załącznik nr 4 dokumentacja zdjęciowa.**

Podpis podmiotu kontrolowanego	BURMISTRZ  Ryszard Dąbek	Podpisy pracowników odpowiedzialnych za realizację czynności kontrolnych	PODINSPEKTOR  Marzena Trynda
			STARZY SPECJALIŚCI  Gąbłowski <i>(Kontrolni)</i>

UWAGA

1. Beneficjent w trakcie czynności kontrolnych wyjaśnił, iż w trakcie robót budowlanych, ze względu na znaczne obniżenie terenu, nie możliwa okazała się lokalizacja kolektora sanitarnego na działce nr 563, co spowodowało przeniesienia go na sąsiednią działkę nr 562/2. Działka nr 562/2 nie została uwzględniona w umowie o przyznanie pomocy oraz nie została ujęta w decyzji pozwolenie na budowę . Projekt zamienny uwzględniał budowę sieci kanalizacji sanitarnej na działce nr 562/2. Decyzja ostateczna udzielająca pozwolenie na użytkowanie objęła również docinek sieci sanitarnej zlokalizowany na działce nr 562/2.

O powyższych zmianach Beneficjent poinformował SW w piśmie nr BGK.7013.15.2013 , dostarczonym do UMWP w dniu 07.08.2013r. oraz w piśmie nr BGK.7013.20.2013 dostarczonym do UMWP w dniu 05.07.2013r., wraz z którym Beneficjent dostarczył protokół konieczności dot. przeniesienia lokalizacji odcinak sieci kanalizacji sanitarnej z działki nr 563 na 562/2.

2. Pozwolenie na użytkowanie dodatkowo obejmuje działki o nr 568, 570, 571, dot. etapu III „Budowy sieci kanalizacji sanitarnej z przebudową sieci wodociągowej w mieście Skórcz”, nie objętego dofinansowaniem w ramach PROW 2007 – 2013.


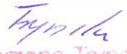

Podpis podmiotu kontrolowanego	BURMISTRZ  Ryszard Dąbek	Podpisy pracowników odpowiedzialnych za realizację czynności kontrolnych	PODINSPEKTOR  Marzena Trynda
			STARSZY SPECJALISTA  Konrad Gajdiss

Załącznik nr 3 - Zgodność zestawienia rzeczowo-finansowego z realizacji operacji

I. Wykonanie robót budowlanych wynikających z kosztorysów inwestorskich zweryfikowano na podstawie:

1. Projekt budowlano-wykonawczy dot. budowy sieci kanalizacji sanitarnej z przebudową sieci wodociągowej w mieście Skórcz - **Załącznik nr 4 dokumentacja zdjęciowa.**
2. Projekt budowlano-zamienny dot. budowy sieci kanalizacji sanitarnej z przebudową sieci wodociągowej w mieście Skórcz - **Załącznik nr 4 dokumentacja zdjęciowa.**
3. Protokół odbioru technicznego - końcowego dot. odbioru prac bitumicznych. - **Załącznik nr 4 dokumentacja zdjęciowa.**
4. Protokół końcowego odbioru robót dot. budowy sieci kanalizacji sanitarnej z przebudową sieci wodociągowej w mieście Skórcz. - **Załącznik nr 4 dokumentacja zdjęciowa.**
5. Oględziny miejsca realizacji projektu - miejscowość Skórcz - **Załącznik nr 4 dokumentacja zdjęciowa.**
6. Dzienniki budowy - **Załącznik nr 4 dokumentacja zdjęciowa.**
7. Protokoły z kontroli robót budowlanych, dokonywanych przez organ nadzoru budowlanego- **Załącznik nr 4 dokumentacja zdjęciowa.**

II. Roboty ulegające zakryciu i zanikające wynikające z kosztorysu inwestorskiego „Roboty sanitarne Budowa kanalizacji sanitarnej z przebudową sieci wodociągowej w Mieście Skórcz – etap IV” poz. nr 1.1.1-1.2.10; 1.2.12-1.2.18; 1.2.21; 1.2.25-1.3.1; 1.3.4.; 1.3.6; 2.1.1-2.2.2; 4.1.1-4.2.5; 4.2.15-4.2.26; kosztorysu inwestorskiego „ Roboty elektryczne - Budowa kanalizacji sanitarnej z przebudową sieci wodociągowej w Mieście Skórcz – etap IV” poz. nr 1.1.1-1.1.9; 1.1.14; 1.1.16- 1.1.19; kosztorysu inwestorskiego „ Roboty Mostowe - Budowa kanalizacji sanitarnej z przebudową sieci wodociągowej w Mieście Skórcz – etap IV” poz. nr 1 – 22; kosztorysu inwestorskiego „ Roboty drogowe –Budowa kanalizacji sanitarnej z przebudową sieci wodociągowej w Mieście Skórcz – etap IV” poz. nr 1-5; 7; 8; 11-34; 35-36; 38-44; 46-61; 64; 65; 67-74; 76-83; 86-87; 89-104; 105; 106; 108-116; 119; 120; 122; 123; 125; 127-128; kosztorysu inwestorskiego „Roboty sanitarne Budowa kanalizacji sanitarnej z przebudowa sieci wodociągowej w Mieście Skórcz – etap V” poz. nr 1-24; 27; 29;-46; 58-70; 74-76; 79-85; „ Roboty drogowe –Budowa kanalizacji sanitarnej z przebudową sieci wodociągowej w Mieście Skórcz – etap V” poz. nr 1-15; 18; 19; 21; 22; 24-30; 33-37; 39-42; 44-45; 47; uznaje się za wykonane na podstawie:

Podpis podmiotu kontrolowanego	BURMISTRZ  Ryszard Dąbek	Podpisy pracowników odpowiedzialnych za realizację czynności kontrolnych	PODINSPEKTOR  Marzena Trynda
			STARSZY SPECJALISTA  Konrad Gajdys

1. Projekt budowlano-zamienny dot. budowy sieci kanalizacji sanitarnej z przebudową sieci wodociągowej w mieście Skórcz - **Załącznik nr 4 dokumentacja zdjęciowa.**
2. Dzienniki budowy - **Załącznik nr 4 dokumentacja zdjęciowa.**
3. Protokoły z kontroli robót budowlanych, dokonywanych przez organ nadzoru budowlanego - **Załącznik nr 4 dokumentacja zdjęciowa.**
4. Wyjaśnień beneficjenta – **załącznik 3b**

III Wykonanie poz. 1.2.11.; 1.2.19; 2.2.4; 4.2.11-4.2.14; kosztorysu inwestorskiego „Roboty sanitarne Budowa kanalizacji sanitarnej z przebudową sieci wodociągowej w Mieście Skórcz – etap IV”; poz. 25; 48; 71-73; kosztorysu inwestorskiego „Roboty sanitarne Budowa kanalizacji sanitarnej z przebudową sieci wodociągowej w Mieście Skórcz – etap V”; poz. 1.1.20-1.1.24 kosztorysu inwestorskiego „ Roboty elektryczne - Budowa kanalizacji sanitarnej z przebudowa sieci wodociągowej w Mieście Skórcz – etap IV” nr w zakresie:

1. prób ciśnieniowych kanałów rurowych uznaje się za wykonane na podstawie:
 - Protokoły z wykonania prób ciśnieniowych sieci kanalizacji tłocznej (4 szt.) - **Załącznik nr 4 dokumentacja zdjęciowa.**
 - Protokoły z wykonania próby ciśnieniowej sieci wodociągowej (6 szt.) **Załącznik nr 4 dokumentacja zdjęciowa.**
2. próby wodnej szczelności kanałów rurowych uznaje się za wykonane na podstawie:
 - Protokoły z odbioru technicznego częściowego przewodu kanalizacyjnego (28 szt.) - **Załącznik nr 4 dokumentacja zdjęciowa.**
3. prób i badań instalacji elektrycznej uznaje się za wykonane na podstawie:
 - Protokołu z pomiarów ochronnych - **Załącznik nr 4 dokumentacja zdjęciowa**


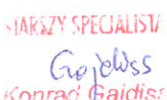
IV. Koszty ogólne:

1. Inwentaryzacja sieci i wykonanie map zweryfikowano na podstawie:

Poz. stanowi koszt niekwalifikowalny

2. Projekt techniczny zweryfikowano na podstawie :

1. Umowa o wykonanie prac projektowych wraz z aneksami - **Załącznik nr 4 dokumentacja zdjęciowa.**
2. Protokół odbioru dokumentacji geotechnicznej - **Załącznik nr 4 dokumentacja zdjęciowa.**
3. Protokół odbioru dokumentacji kosztorysowej - **Załącznik nr 4 dokumentacja zdjęciowa.**

Podpis podmiotu kontrolowanego		Podpisy pracowników odpowiedzialnych za realizację czynności kontrolnych	
			

3. Sprawowanie nadzoru inwestorskiego zweryfikowano na podstawie:

1. Umowa dot. pełnienia funkcji inspektora nadzoru wraz z aneksami - **Załącznik nr 4 dokumentacja zdjęciowa.**
2. Protokół odbioru końcowego robót dot. budowy sieci kanalizacji sanitarnej z przebudową sieci wodociągowej w mieście Skórcz. - **Załącznik nr 4 dokumentacja zdjęciowa.**
3. Wpis do Dzienników budowy - **Załącznik nr 4 dokumentacja zdjęciowa.**

4. Ogłoszenie prasowe o przetargu zweryfikowano na podstawie:

Poz. stanowi koszt niekwalifikowalny

5. Wykonanie kserokopii projektu technicznego dla oferentów zweryfikowano na podstawie:

1. Zlecenie dot. wykonania skanowania dokumentacji technicznej
2. Zlecenie dot. wykonania kserokopii dokumentacji technicznej

6. Opłata za przyłączenie tłoczni ścieków do sieci elektroenergetycznej zweryfikowano na podstawie:

Poz. stanowi koszt niekwalifikowalny

Pomiary zostały dokonane za pomocą następujących urządzeń pomiarowych

- drogomierz GEO-FENNEL M 10

Załączniki:

3a. Zweryfikowany zakres projektu w oparciu o kosztorysy inwestorskie

3b. Wyjaśnienia beneficjenta

Podpis podmiotu kontrolowanego	BURMISTRZ  Ryszard Nąbek	Podpisy pracowników odpowiedzialnych za realizację czynności kontrolnych	INSPEKTOR  Izabela Trynda
			STARZY SPECJALISTA  Konrad Gajda

Załącznik nr 3a

Lp.	Nr pozycji wynikającej z kosztorysu inwestorskiego	Jednostki miary	Ilość wynikająca z kosztorysu inwestorskiego	Ilość wynikająca z oględzin miejsca realizacji projektu	Różnica (4) - (3)	Ilość wynikająca z projektu budowlanego zamiennego	Uwagi
1							
2							
3							
4							
5							
6							
7							
Roboty sanitarne - Budowa kanalizacji sanitarnej z przebudową sieci wodociągowej w mieście Skórcz etap IV							
1	1.2.20	stud.	75 nd	nd	nd	nd	opis w pozycji 52-53- załącznika 3a
2	1.2.22	stud.	3	3	0 nd	nd	nd
3	1.2.23	kpl.	3	3	0 nd	nd	nd
4	1.2.24	szt.	73 nd	nd	nd	nd	opis w pozycji 54-59- załącznika 3a
5	1.3.2	szt.	11	11	0 nd	nd	nd
6	1.3.3	szt.	3	3	0 nd	nd	nd
7	1.3.5	kpl.	3	3	0 nd	nd	nd
8	1.3.7	kpl.	1	1	0 nd	nd	nd
9	1.3.8	kpl.	2	2	0 nd	nd	nd
10	1.3.9	kpl.	1	1	0 nd	nd	nd
11	1.3.10	m	64	37,2	-26,8	37,2	wykonano zgodnie z projektem budowlanym zamiennym
12	1.3.11	m2	13,6	18	4,4	18	wykonano zgodnie z projektem budowlanym zamiennym
13	2.2.3	szt.	90 nd	nd	nd	nd	opis w pozycji 54-59- załącznika 3a
14	3.2.3	szt.	58 nd	nd	nd	nd	opis w pozycji 54-59- załącznika 3a
15	4.2.6-4.2.9	kpl.	13	13	0 nd	nd	nd
16	4.2.10	kpl.	11	11	0 nd	nd	nd
17	4.2.17+4.2.18	szt.	34	34	0 nd	nd	nd
18	4.2.27	kpl.	13	13	0 nd	nd	nd
Roboty elektryczne - Budowa kanalizacji sanitarnej z przebudową sieci wodociągowej w mieście Skórcz etap IV							
19	1.1.10	szt.	4	4	0 nd	nd	nd
20	1.1.11	szt.	1	0	-1 brak danych	nd	nd
21	1.1.12	szt.	1	0	-1 brak danych	nd	nd
22	1.1.13	szt.	1	0	-1 brak danych	nd	nd
23	1.1.15	szt.	1	0	-1 brak danych	nd	nd

BURMISTRZ

Ryszard Dabek

SIARZY SPECJALISTA

Konrad Galicki

DZIENNIKARZ

Tymoteusz

Krzysztof Trynda

24	6 m2	384	384	0 nd	nd
25	9 m	64	64	0 nd	nd
26	10 m2	147	147	0 nd	nd
27	62 m	56,5	56,5	0 nd	nd
28	63 m	56,5	56,5	0 nd	nd
29	66 m2	84,75	84,75	0 nd	nd
30	75 m2	446,4	446,4	0 nd	nd
31	84 m	315	315	0 nd	nd
32	85 m	315	315	0 nd	nd
33	88 m2	787,5	787,5	0 nd	nd
34	107 m2	122,4	122,4	0 nd	nd
35	118 m2	16	16	0 nd	nd
36	121 m	88	88	0 nd	nd
37	124 m2	332	332	0 nd	nd
38	126 m2	310	310	0 nd	nd
39	129 m2	55	55	0 nd	nd
Roboty sanitarne - Budowa kanalizacji sanitarnej z przebudową sieci wodociągowej w mieście Skórcz etap V					
40	26 stud.	16	nd	nd nd	opis w pozycji 52-53- załącznika 3a
41	28 szt.	32	nd	nd nd	opis w pozycji 54-59- załącznika 3a
42	47 szt.	46	nd	nd nd	opis w pozycji 54-59- załącznika 3a
43	57 szt.	9	nd	nd nd	opis w pozycji 51-54- załącznika 3a
44	77 kpl.	6	6	0 nd	nd
45	78 kpl.	2	2	0 nd	nd
46	80 szt.	4	4	0 nd	nd
Roboty drogowe - Budowa kanalizacji sanitarnej z przebudową sieci wodociągowej w mieście Skórcz etap V					
47	31 m2	394	394	0 nd	nd
48	32 m	197	197	0 nd	nd
49	38 m2	148,8	148,8	0 nd	nd
50	43 m2	93	93	0 nd	nd
51	46 m2	31	31	0 nd	nd
Studzienki kanalizacyjne+ rewizyjne					
średnica 1200					
52	1.2.20	stud.	75		
53	26	stud.	16	106	15
średnica 315-400					
stwierdzono wykonanie zgodnie z projektem budowlanym zamienionym					

BURMISTRZ

Ryszard Kabala

PODINSPEKTOR

Martyna Tynda

STARSZY SPECJALISTA

Goldis
Konrad Goldis

54	1.2.24	szt.	73				
55	2.2.3	szt.	90				
56	3.2.3	szt.	58				
57	28	szt.	32				
58	47	szt.	46				
59	57	szt.	9	279	-26	276 (Suma studzienek obejmujące studzienki kanalizacyjne systemowe, przykanaliki oraz przyłącza.)	Suma studzienek zweryfikowanych w trakcie kontroli obejmuje: studzienki kanalizacyjne systemowe, przykanaliki oraz studzienek zweryfikowano na podstawie oględzin na miejscu, map wykonawczych, projektu budowlanego, zamiennego oraz protokołów odbioru. Suma studzienek zweryfikowanych w trakcie oględzin miejsca realizacji operacji wchodzi 3 szt. studzienek nie zinwentaryzowanych na mapach wykonawczych.

BURMISTRZ

Ryszard Drobek

PODIKSPERKTOR
Mażena Trynda

SIATEKTY SPECJALISTY
Konrad Gajdicki



Skórcz, dnia 9 października 2013 r.

OŚWIADCZENIE

Burmistrz Miasta Skórcz oświadcza, że w trakcie realizacji zadania pod nazwą „**Budowa kanalizacji sanitarnej z przebudową sieci wodociągowej w mieście Skórcz – etap IV i V**” Wykonawca robót budowlanych, po zakończeniu swoich prac, dokonał odtworzenia zniszczonych dróg w pasie prowadzonych wykopów na ulicach Ogrodowej, Nowy Świat, Sobieskiego, Parkowej i Starogardzkiej. Po zakończeniu tych prac Gmina Miejska Skórcz, z własnych środków finansowych, na całej szerokości powyższych ulic położyła „dywanik” asfaltowy.

W odniesieniu do ulicy Dworcowej Wykonawca również dokonał odtworzenia drogi, która w późniejszym terminie została przez Zarząd Dróg Wojewódzkich w Gdańskich przykryta nową nawierzchnią asfaltową jako część obwodnicy Skórcza.



Z up. BURMISTRZA
Kierownik Referatu Gospodarki Komunalnej,
Przestrzennej i Inwestycji

Janusz Kaczyński
Janusz Kaczyński

UM11-6921-UM1100033/09
Znak sprawy

Załącznik do pisma: P-7/196

LISTA ELEMENTÓW DO SPRAWDZENIA PODCZAS WIZYTACJI W MIEJSCU

LP	Elementy wizytacji ¹	Ocena zgodności ²	
		TAK	NIE
1	Czy decyzja o pozwoleniu na budowę PINB/7114/71/1/2013 z dnia 30-08-2013 r posiada klauzulę ostateczności?	X	
	Uwagi ⁴ : Decyzja... o nr... PINB/7114/71/1/2013 z dnia... 30-08-2013... dot. pozwolenia na użytkowanie i posiada klauzulę ostateczności.		
2		
	Uwagi ⁴		
3		
	Uwagi ⁴		
	Parafa osoby obecnej przy wizytacji		Parafy osób przeprowadzających wizytację
			data 31.10.2013 str.

¹ Należy wpisać pytanie w formie zamkniętej, dotyczące elementu będącego przedmiotem wizytacji wraz z uzasadnieniem. Jeśli dotyczy – należy wpisać załącznik w polu „Nazwa załącznika”, na podstawie którego dany element ma być zweryfikowany i załączyć jego kopię.

² Wypełnia pracownik przeprowadzający wizytację.

Lp.	Nazwa załącznika
1.	Złupanik nr 1 - Decyzja pozwolenie na użytkowanie nr PINB/7144/131/1/2013
2.	Złupanik nr 2 - Decyzja pozwolenie na użytkowanie nr PINB/7144/131/1/2013
3.
4.
5.
6.
7.
8.
9.
10.
.....

Uwagi³:

..... BRAK

.....

.....


.....

Data, imię i nazwisko oraz podpis osoby przeprowadzającej wizytację:

09.10.2013 MARZENA TRUNDIA 

09.10.2013 KONRAD KATDISS 

Data, imię i nazwisko oraz podpis osoby obecnej przy wizytacji:

09.10.2013 - Dąbek Ryszard - 

.....

³ Osoba przeprowadzająca wizytację w miejscu wymienia inne nieprawidłowości, jeśli zostały wykryte.

Starogard Gdański, dnia 5 kwietnia 2013 roku

PINB/7114/19/1/2013

Zgodność kserokopii z oryginałem

poświadczam

dnia 8.10.2013 r.

DECYZJA

BURMISTRZ

Ryszard Dąbek

Na podstawie art. 59 w związku z art. 55, art. 80 ust. 2 pkt. 1, art. 81 ust. 1 pkt. 2, art. 83 ust. 1 Ustawy z dnia 7 lipca 1994 r. Prawo budowlane (Tekst jedn. Dz. U. z 2010 r., Nr 243, poz. 1623 ze zm.) oraz art. 104 ustawy z dnia 14 czerwca 1960 r. Kodeks Postępowania Administracyjnego (Tekst jedn. Dz. U. z 2013 roku, poz. 267)

po rozpatrzeniu wniosku Burmistrza Skórcza z siedzibą przy ul. Głównej 40 w Skórczu z dnia 25 marca 2013 roku (data wpływu do PINB: 26 marca 2013 roku) w sprawie udzielenia pozwolenia na użytkowanie

UDZIELAM

pozwolenia na użytkowanie dla inwestycji obejmującej budowę sieci kanalizacji sanitarnej: grawitacyjnej i tłocznej wraz z przyłączami oraz przebudowę sieci wodociągowej na działkach nr: 7/2, 7/3, 7/4, 8, 12, 14, 15, 16, 17, 18, 24, 25, 26, 27/1, 27/2, 28, 29, 30, 31, 32, 33, 34, 35, 36, 37, 38, 40, 41, 42, 46, 50, 51, 62, 63, 64, 65, 66, 67, 68/1, 68/2, 69, 70, 72/2, 75, 76, 77, 79, 80, 81, 83, 84, 85, 86/4, 116, 123, 126, 127/1, 129, 132, 133, 134, 135, 136, 137, 139, 171, 180, 181, 182/3, 182/4, 183/2, 184, 186, 189/3, 190, 196, 198, 202, 203, 208, 210, 211, 212, 217, 219/3, 220, 221, 222, 223, 225, 226/2, 227, 232/1, 232/2, 233, 234, 235, 236, 239, 240, 244, 245, 249, 253, 258, 260, 261, 262, 263/1, 263/2, 267, 275/1, 276, 277/1, 278, 281/2, 285, 286, 289, 290, 291, 292, 294, 295, 298/1, 299, 300, 301, 302, 303, 305, 306, 307, 308, 317, 318, 319, 320, 322/3, 323/2, 325/1, 325/2, 326, 327, 328, 329, 330, 331, 332, 333, 334, 336/1, 336/2, 357, 358, 360, 364, 366, 371, 373/1, 374/2, 375, 376, 378/1, 452/2, 452/6, 480/12, 482, 484, 485/1, 485/5, 485/7, 485/8, 486, 492/15, 492/18, 494, 495, 497, 499/3, 499/4, 499/7, 500/1, 500/2, 503/1, 504/1, 505, 510/1, 510/2, 511/1, 511/3, 512/1, 514/1, 516, 518, 519, 521, 522/1, 522/3, 522/5, 522/6, 523/2, 525, 530, 531, 532, 533, 534, 535, 536, 537, 538/1, 538/2, 539, 540, 543/1, 544, 545, 546, 547, 548, 549, 550, 551, 552, 553, 554, 555, 556, 558, 559, 560, 561, 562/1, 564, 565, 566, 570, 573, 574, 575, 576, 979, 989/15, 989/17, 989/20, 989/23, 990, 996, 998/1, 998/2, 998/3, 1009, 1011, 1034, 1035, 1036, 1037, 1038, 1039, 1040, 1041, 1044, 1047, 1050, 1071, 1084, 1085, 1086, 1111, 1112, 1126 i 1133 usytuowanych w miejscowości Skórcz.

Do zakończenia inwestycji pozostaje budowa sieci kanalizacji sanitarnej: grawitacyjnej i tłocznej wraz z przyłączami na terenie działek nr 44, 45, 47, 49/1, 52, 57, 60, 71, 73, 74, 78, 296, 297, 298/2, 356, 359, 485/6, 498 i 563 w miejscowości Skórcz.

Inwestycja została zrealizowana na podstawie ostatecznej decyzji o pozwoleniu na budowę z dnia 29 czerwca 2009 roku, nr AB.7351-14/79/08 wydanej przez Starostę Starogardzkiego.


POWIATOWY INSPEKTOR
Nadzoru Budowlanego
w Powiecie Starogardzkim
Piotr Cychnerski

Grajbs

UZASADNIENIE

Na podstawie art. 107 § 4 ustawy z dnia 14 czerwca 1960 roku Kodeks postępowania administracyjnego, odstępuje się od uzasadnienia, gdyż decyzja w całości uwzględnia żądanie strony.

Od decyzji niniejszej służy stronie prawo odwołania do Pomorskiego Wojewódzkiego Inspektora Nadzoru Budowlanego w Gdańsku za pośrednictwem Powiatowego Inspektora Nadzoru Budowlanego w Powiecie Starogardzkim w terminie czternastu dni od daty otrzymania decyzji.



Zgodność kserokopii z oryginałem
poświadczam
dnia 8.10.2013 r.

BURMISTRZ

Ryszard Dąbek

Otrzymują:

1. Burmistrz Skórcza
ul. Główna 40
83-220 Skórcz
2. Starostwo Powiatowe, Wydział Geodezji
ul. Kościuszki 17
83-200 Starogard Gdański
3. a/a (D.E.)

Załączniki:

- dziennik budowy tom I, II i III,
- atesty, certyfikaty, deklaracje zgodności, aprobaty techniczne,
- protokoły z odbioru technicznego przewodów kanalizacyjnych – szt. 28,
- protokoły z pomiarów ochronnych nr PROT/152/2011,
- protokoły z wykonania próby ciśnieniowej sieci wodociągowej – szt. 6,
- protokoły z wykonania próby ciśnieniowej sieci kanalizacji tłocznej – szt. 4,
- sprawozdania z badania próbek wody – szt. 13.

Starogard Gdański, dnia 30 sierpnia 2013 roku

PINB/7114/71/1/2013

DECYZJA

Na podstawie art. 59 w związku z art. 55, art. 80 ust. 2 pkt. 1, art. 81 ust. 1 pkt. 2, art. 83 ust. 1 Ustawy z dnia 7 lipca 1994 r. Prawo budowlane (Tekst jedn. Dz. U. z 2010 r., Nr 243, poz. 1623 ze zm.) oraz art. 104 ustawy z dnia 14 czerwca 1960 r. Kodeks Postępowania Administracyjnego (Tekst jedn. Dz. U. z 2013 roku, poz. 267)

po rozpatrzeniu wniosku Burmistrza Skórcza z siedzibą przy ul. Głównej 40 w Skórczu z dnia 22 sierpnia 2013 roku (data wpływu do PINB: 22 sierpnia 2013 roku) w sprawie udzielenia pozwolenia na użytkowanie

UDZIELAM

pozwolenia na użytkowanie dla inwestycji obejmującej budowę sieci kanalizacji sanitarnej: grawitacyjnej i tłocznej wraz z przyłączami oraz przebudowę sieci wodociągowej na działkach nr: 44, 45, 47, 49/1, 52, 57, 60, 71, 73, 74, 78, 296, 297, 298/2, 356, 359, 485/6, 498, 562/2 i 563 w miejscowości Skórcz.

Inwestycja została zrealizowana na podstawie ostatecznej decyzji o pozwoleniu na budowę z dnia 13 sierpnia 2013 roku, nr PINB/7141/9/5/2013 wydanej przez Powiatowego Inspektora Nadzoru Budowlanego w Powiecie Starogardzkim.

UZASADNIENIE

Na podstawie art. 107 § 4 ustawy z dnia 14 czerwca 1960 roku Kodeks postępowania administracyjnego, odstępuje się od uzasadnienia, gdyż decyzja w całości uwzględnia żądanie strony.

Od decyzji niniejszej służy stronie prawo odwołania do Pomorskiego Wojewódzkiego Inspektora Nadzoru Budowlanego w Gdańsku za pośrednictwem Powiatowego Inspektora Nadzoru Budowlanego w Powiecie Starogardzkim w terminie czternastu dni od daty otrzymania decyzji.

Otrzymują:

1. Burmistrz Skórcza
ul. Główna 40, 83-220 Skórcz
2. Starostwo Powiatowe, Wydział Geodezji
ul. Kościuszki 17, 83-200 Starogard Gdański
3. a/a (D.E.)

POWIATOWY INSPEKTOR
Nadzoru Budowlanego
w Powiecie Starogardzkim
Patubicka

Zgodność kserokopii z oryginałem
poświadczam
dnia 8.10.2013 r.

Załączniki:

- projekt budowlany zamienny.

BURMISTRZ
Ryszard Dąbek

Gołbicki

